






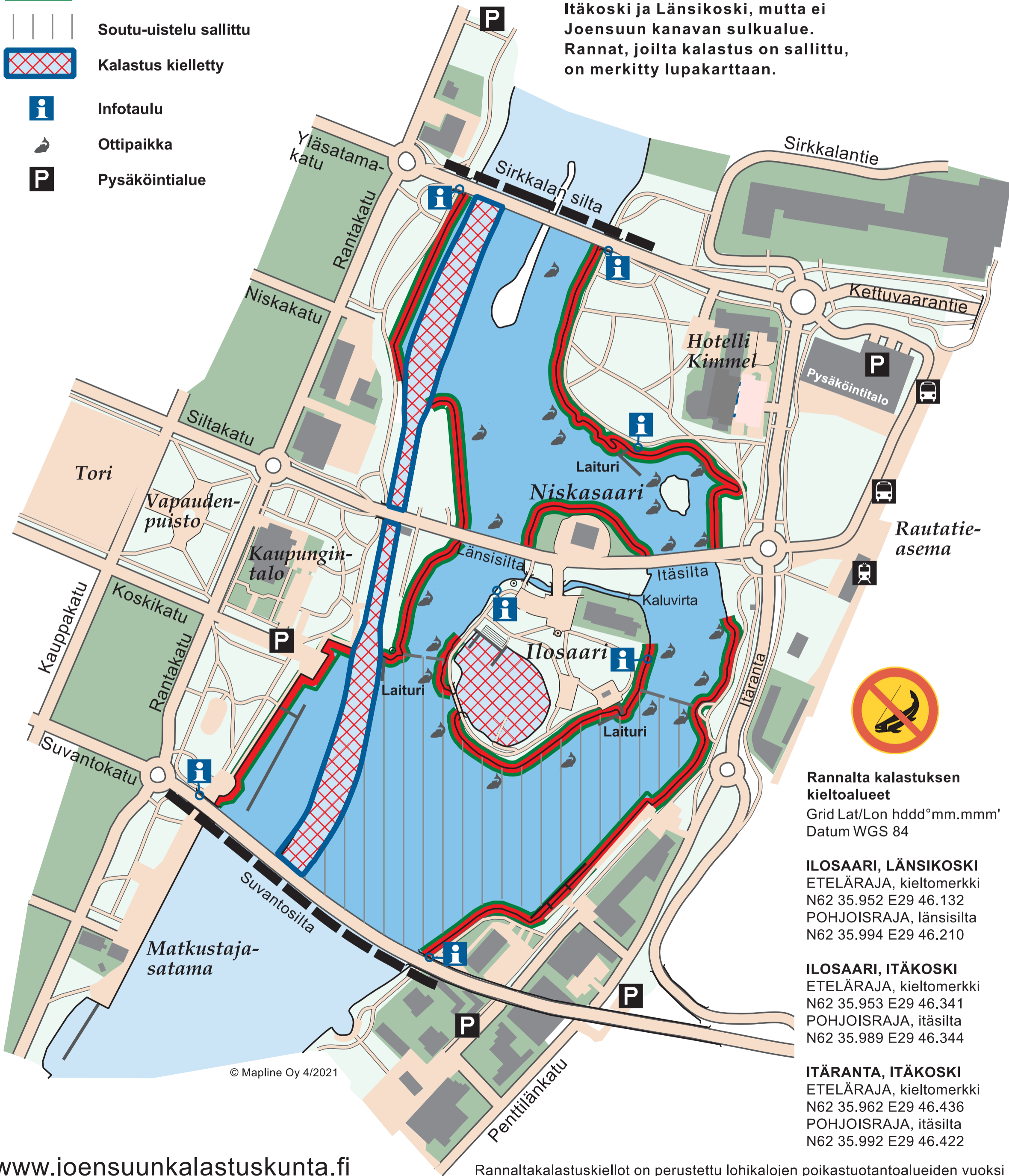


JOENSUUN KOSKIEN KOSKIKALASTUS

-  Lupa-alueen raja
-  Rannalta kalastus sallittu
-  Soutu-uistelu sallittu
-  Kalastus kielletty
-  Infotaulu
-  Ottipaikka
-  Pysäköintialue

Lupa-alueen alaraja on Suvantosillan lounaisreuna ja yläraja Sirkkalansillan koillisreuna. Koskista lupa-alueeseen kuuluvat Itäkoski ja Länsikoski, mutta ei Joensuun kanavan sulkualue. Rannat, joilta kalastus on sallittu, on merkitty lupakarttaan.



Rannalta kalastuksen kieltoalueet

Grid Lat/Lon hddd°mm.mmm'
Datum WGS 84

ILOSAARI, LÄNSIKOSKI

ETELÄRAJA, kieltomerkki
N62 35.952 E29 46.132
POHJOISRAJA, länsisilta
N62 35.994 E29 46.210

ILOSAARI, ITÄKOSKI

ETELÄRAJA, kieltomerkki
N62 35.953 E29 46.341
POHJOISRAJA, itäsilta
N62 35.989 E29 46.344

ITÄRANTA, ITÄKOSKI

ETELÄRAJA, kieltomerkki
N62 35.962 E29 46.436
POHJOISRAJA, itäsilta
N62 35.992 E29 46.422

© Mapline Oy 4/2021